



**КОМИТЕТ ИМУЩЕСТВЕННЫХ ОТНОШЕНИЙ
АДМИНИСТРАЦИИ ПЕРМСКОГО МУНИЦИПАЛЬНОГО ОКРУГА**

РЕШЕНИЕ

о размещении объектов № 57

Пермский край
Пермский округ

16.01.2024

Комитет имущественных отношений администрации Пермского муниципального округа разрешает Акционерному обществу «Газпром газораспределение Пермь» (ИНН 5902183841, ОГРН 1025900512670, почтовый адрес: 614000, г. Пермь, ул. Петропавловская, 43)

размещение объекта «Газопровод давлением до 1.2 Мпа, для размещения которого не требуется разрешения на строительство»

на землях муниципальной собственности и государственная собственность на которые не разграничена

на срок 1 год

Местоположение: Пермский край, м.о. Пермский, с.п. Сылва, ул. Апрельская, д. 1

Приложение: схема предполагаемых к использованию земель или части земельного участка.

Особые условия использования:

1) При размещении газопровода учесть параметры ширины проезда улично-дорожной сети, во избежание сужения полосы отвода дороги.

2) При условии получения разрешения на производство земляных работ.

3) При пересечении автомобильной дороги Новые Ляды - Троица (уч. Новые Ляды - Сылва) получить технические условия в МКУ «Управление благоустройством Пермского муниципального округа».

Заместитель председателя комитета



М.В. Королева

Схема предполагаемых к использованию земель или части земельного участка

Каталог координат, м

Объект: Газопровод давлением до 1,2 МПа, для размещения которого не требуется разрешения на строительство

Местоположение: расположенных по адресу: Пермский край, м.о. Пермский, с.п. Сытва, ул. Апрельская, д. 1

Площадь земель или части земельного участка, кв.м.: 1010

Категория земель: земли населенных пунктов








Вид разрешенного использования: -

Описание границ смежных землепользователей:

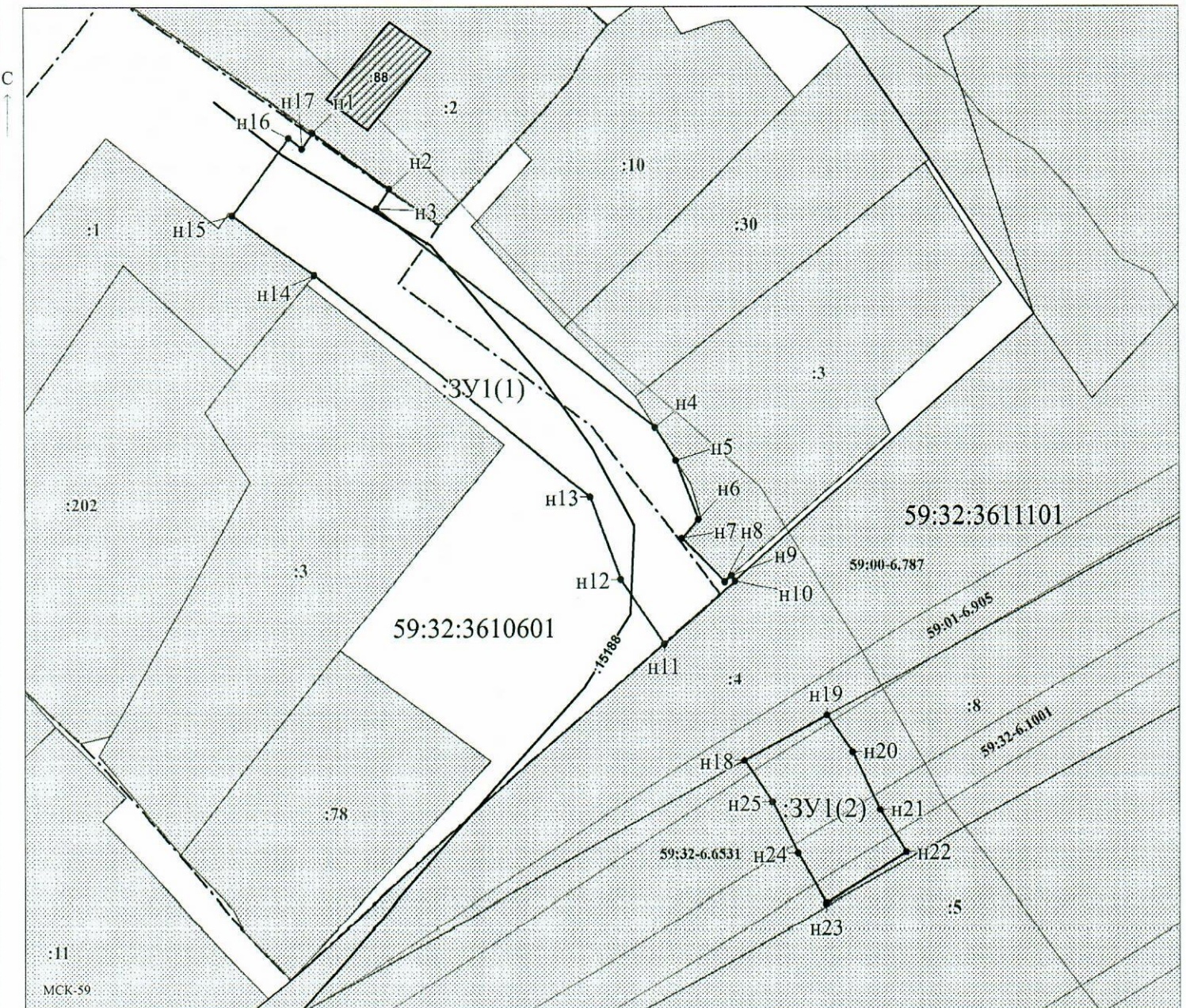
- От точки н1 до точки н2 - земельный участок с кадастровым номером 59:32:3610601:2
- От точки н2 до точки н4 - земли общего пользования
- От точки н4 до точки н5 - земельный участок с кадастровым номером 59:32:3610801:3
- От точки н5 до точки н6 - земли общего пользования
- От точки н6 до точки н9 - земельный участок с кадастровым номером 59:32:3610801:3
- От точки н9 до точки н10 - земли общего пользования
- От точки н10 до точки н11 - земельный участок с кадастровым номером 59:32:3611101:4 (ЕЗП 59:32:0000000:45)
- От точки н11 до точки н14 - земли общего пользования
- От точки н14 до точки н15 - земельный участок с кадастровым номером 59:32:3610601:1
- От точки н15 до точки н1 - земли общего пользования


- От точки н18 до точки н19 - земельный участок с кадастровым номером 59:32:3611101:4 (ЕЗП 59:32:0000000:45)
- От точки н19 до точки н18 - земельный участок с кадастровым номером 59:32:3611101:8 (ЕЗП 59:32:0000000:70)

Условные обозначения:

-  - предполагаемый участок земель, на которых планируется размещение объекта
-  :2 - границы и номер земельного участка, сведения о которых внесены в ЕГРН
-  :88 - границы и номер объекта капитального строительства, сведения о которых внесены в ЕГРН
-  - граница кадастрового квартала
-  59:00-6.787 - зоны с особыми условиями использования территории, сведения о которых внесены в ЕГРН
-  :3У1 - обозначение запрашиваемого земельного участка
-  н1 - характеристическая точка границ земель или части земельного участка
- 59:32:3610601 - номер кадастрового квартала

№ точки границы	X	Y
н1	519735.89	2257660.92
н2	519729.58	2257669.92
н3	519727.39	2257668.41
н4	519701.99	2257701.26
н5	519698.25	2257703.72
н6	519691.43	2257706.34
н7	519689.33	2257704.42
н8	519684.40	2257709.47
н9	519685.10	2257710.28
н10	519684.51	2257710.69
н11	519677.27	2257702.32
н12	519684.68	2257697.16
н13	519694.06	2257693.54
н14	519719.76	2257661.08
н15	519726.62	2257651.43
н16	519735.32	2257658.15
н17	519734.12	2257659.70
н1	519735.89	2257660.92
н18	519663.68	2257711.80
н19	519668.95	2257721.54
н20	519664.66	2257724.54
н21	519658.04	2257727.77
н22	519653.24	2257730.87
н23	519647.60	2257721.43
н24	519653.15	2257718.11
н25	519658.95	2257715.10
н18	519663.68	2257711.80



Заявитель:  / Егошина И.В.
 МП (подпись, расшифровка подписи)
 (для юридических лиц и индивидуальных предпринимателей)

Масштаб 1:500